

Panorama Epidemiológico SE 1-26 de 2025 de Enfermedad Febril Exantemática del Estado de Morelos.



MORELOS

LA TIERRA QUE NOS UNE

GOBIERNO DEL ESTADO
2024 - 2030

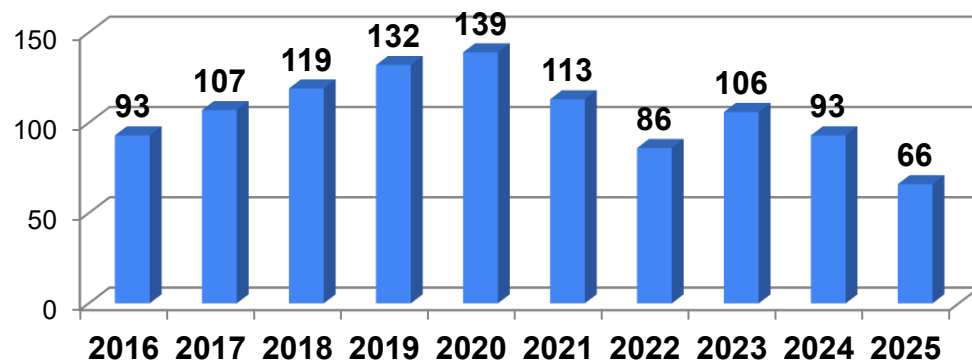
Servicios de Salud de Morelos.
Dirección de Atención Médica.
Subdirección de Salud Pública.
Departamento de Epidemiología.
Coordinación Estatal de Vigilancia Epidemiológica.



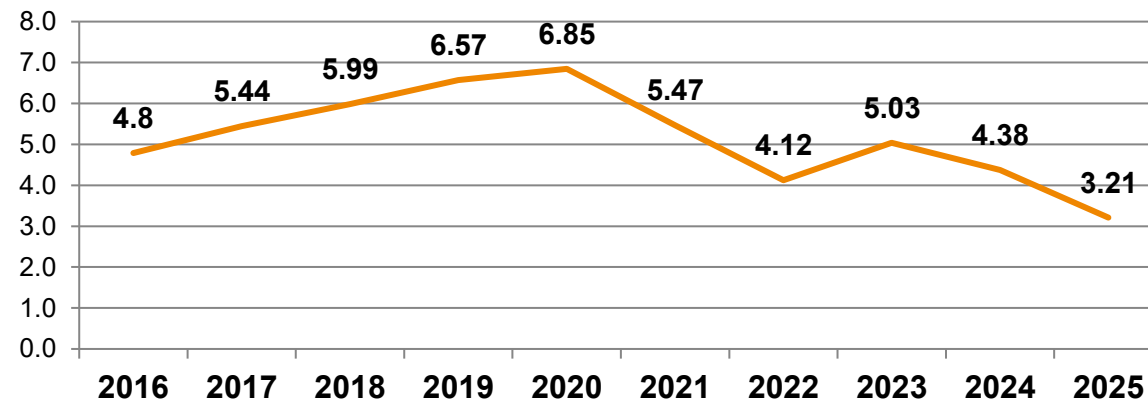


Panorama Epidemiológico: Enfermedad Febril Exantemática Morelos, SE 1-26 2025.

**Distribución de Casos Notificados de
EFE 2016-2025 Morelos**



**Tasa de Notificación de EFE 2016-2025
Morelos**





MORELOS
LA TIERRA QUE NOS UNE
GOBIERNO DEL ESTADO
2024 - 2030

SALUD
SECRETARÍA DE SALUD

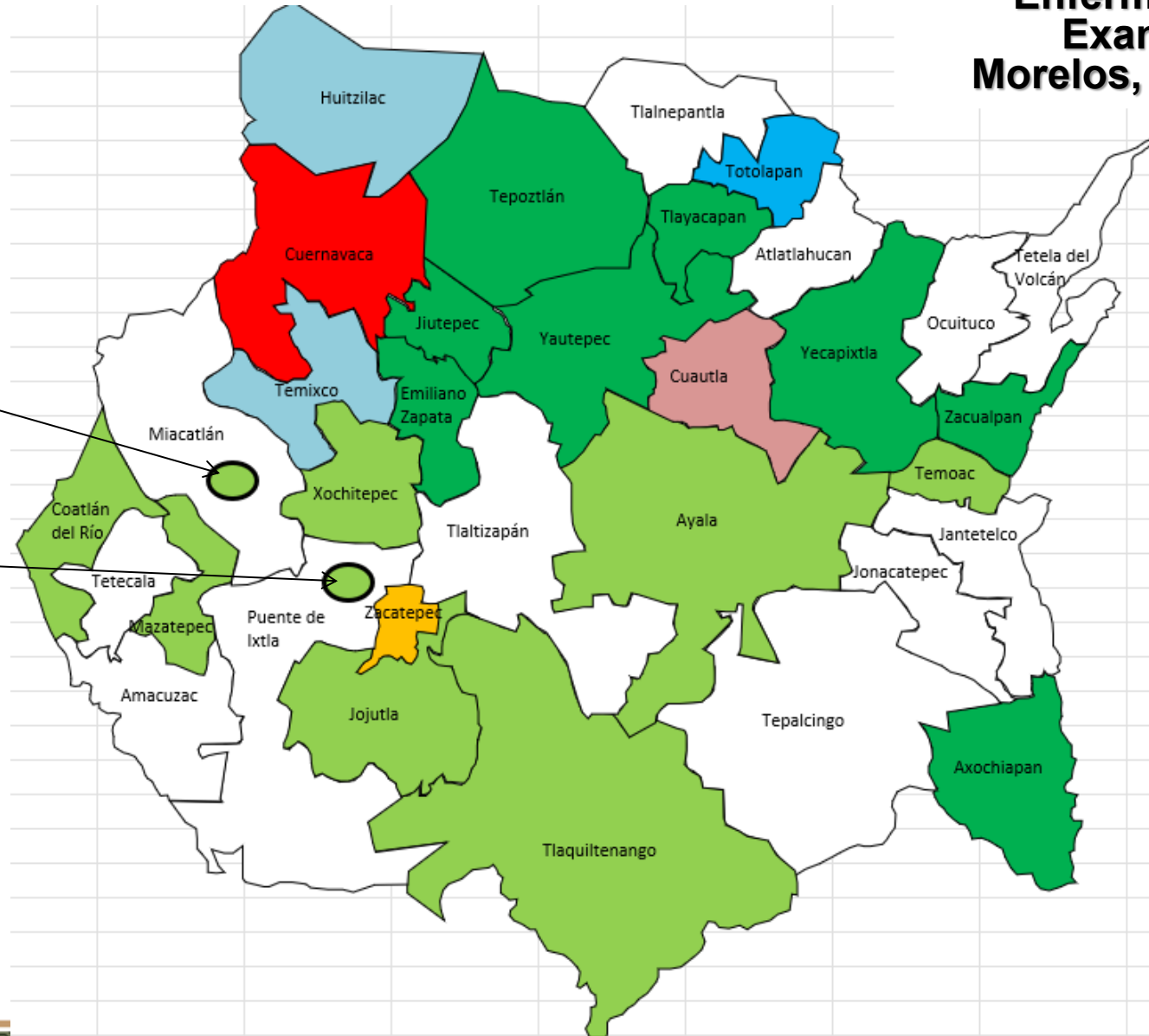

**SERVICIOS
DE SALUD**

Panorama Epidemiológico: Enfermedad Febril Exantemática Morelos, SE 1-26 2025.

CASOS DE EFE POR MUNICIPIO DE RESIDENCIA EN MORELOS 2025

Coatetelco

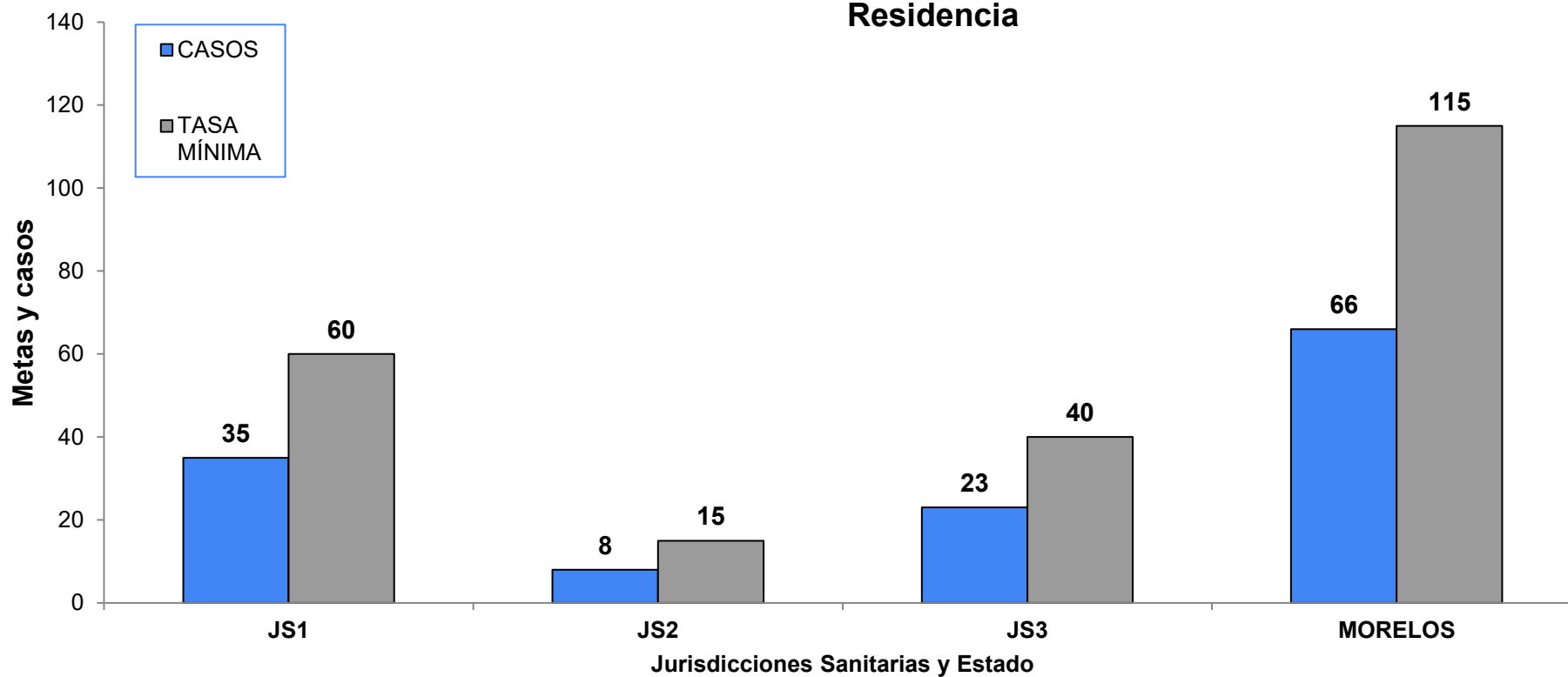
Xoxocotla





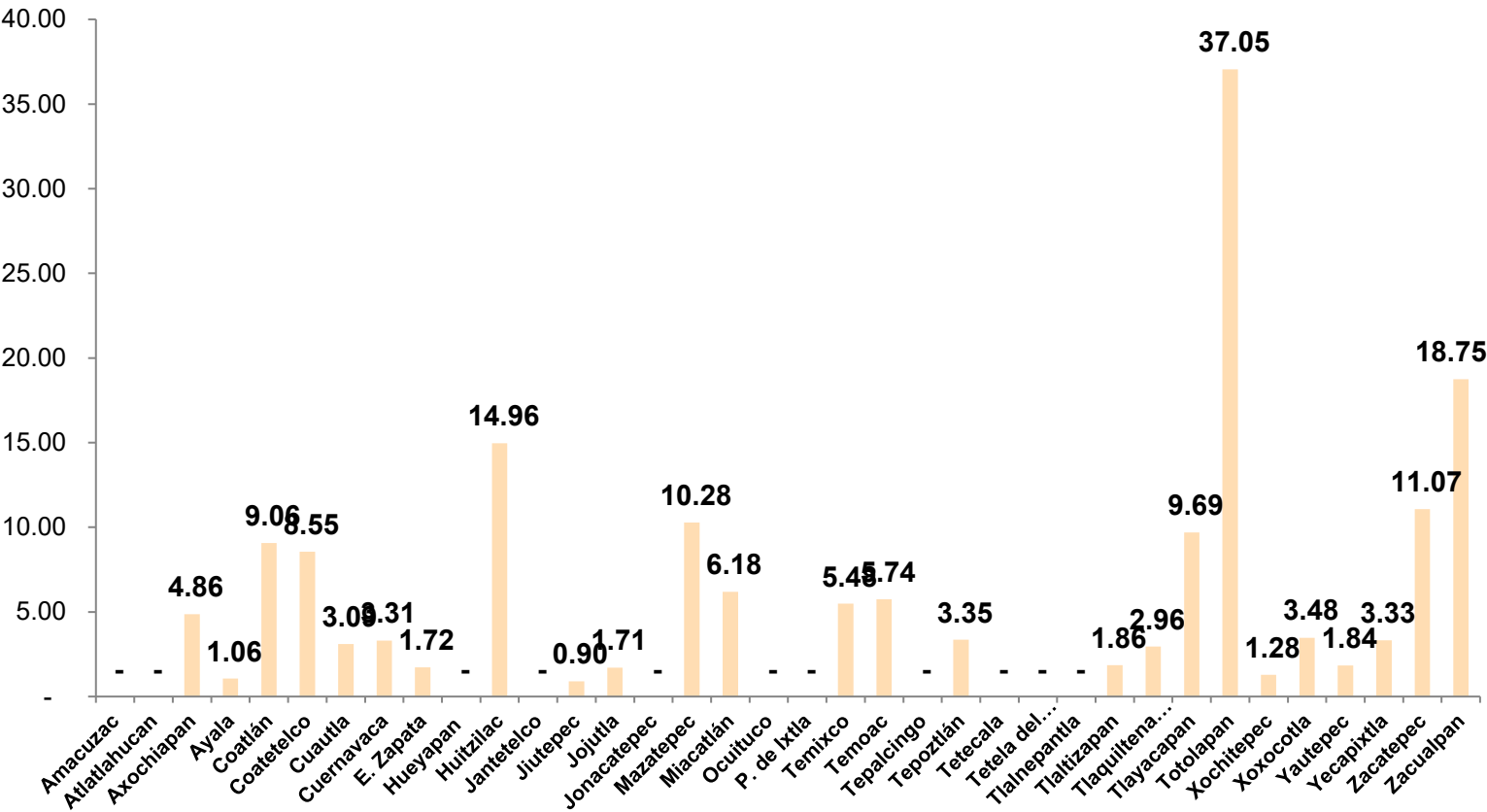
Panorama Epidemiológico: Enfermedad Febril Exantemática Morelos, SE 1-26 2025.

Tasa mínima de notificación y Casos de EFE por Jurisdicción Sanitaria de Residencia



Panorama Epidemiológico: Enfermedad Febril Exantemática Morelos, SE 1-26 2025.

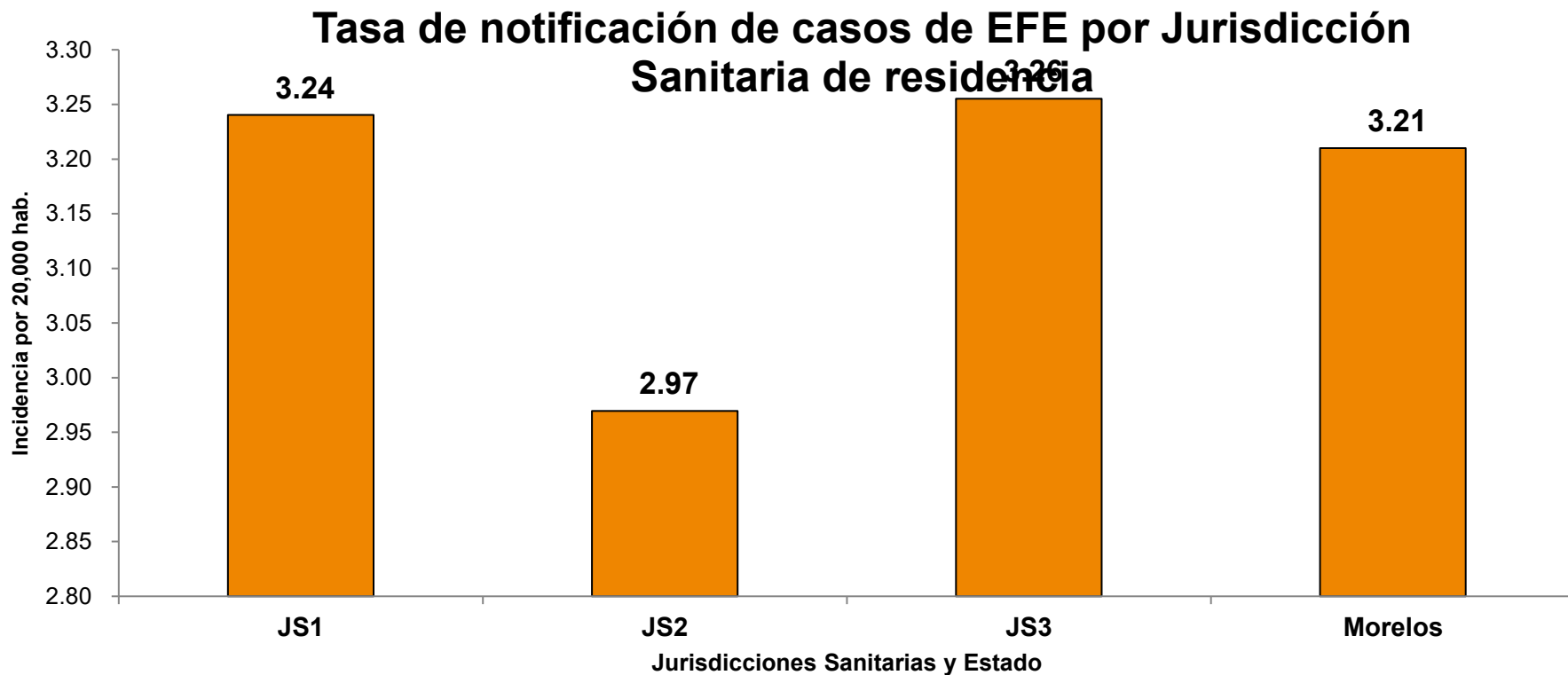
Tasa de Notificación de Casos de EFE por Municipio de Residencia



Municipio	Población	casos notificados	incidencia x 100 mil hab
Amacuzac	17,692	0	-
Atlatlahucan	28,114	0	-
Axochiapan	41,126	2	4.86
Ayala	94,259	1	1.06
Coatlán	11,035	1	9.06
Coatetelco	11,692	1	8.55
Cuautla	193,868	6	3.09
Cuernavaca	392,950	13	3.31
E. Zapata	115,982	2	1.72
Hueyapan	8,407	0	-
Huitzilac	26,736	4	14.96
Jantetelco	19,480	0	-
Jiutepec	222,503	2	0.90
Jojutla	58,449	1	1.71
Jonacatepec	17,651	0	-
Mazatepec	9,727	1	10.28
Miacatlán	16,190	1	6.18
Ocuituco	19,978	0	-
P. de Ixtla	40,767	0	-
Temixco	127,681	7	5.48
Temoac	17,434	1	5.74
Tepalcingo	28,692	0	-
Tepoztlán	59,638	2	3.35
Tetecala	7,593	0	-
Tetela del volcán	15,668	0	-
Tlalnepantla	8,362	0	-
Tlaltizapan	53,781	1	1.86
Tlaquiltenango	33,819	1	2.96
Tlayacapan	20,648	2	9.69
Totolapan	13,494	5	37.05
Xochitepec	78,424	1	1.28
Xoxocotla	28,768	1	3.48
Yautepec	108,568	2	1.84
Yecapixtla	60,133	2	3.33
Zacatepec	36,126	4	11.07
Zacualpan	10,669	2	18.75

Tasa Mínima: 1 caso por cada 20 mil habitantes. Tasa Mínima de notificación 2

Fuente: SINAVE/DGE/SS. Sistema de Vigilancia Epidemiológica EFE. SE 1-26 de 2025

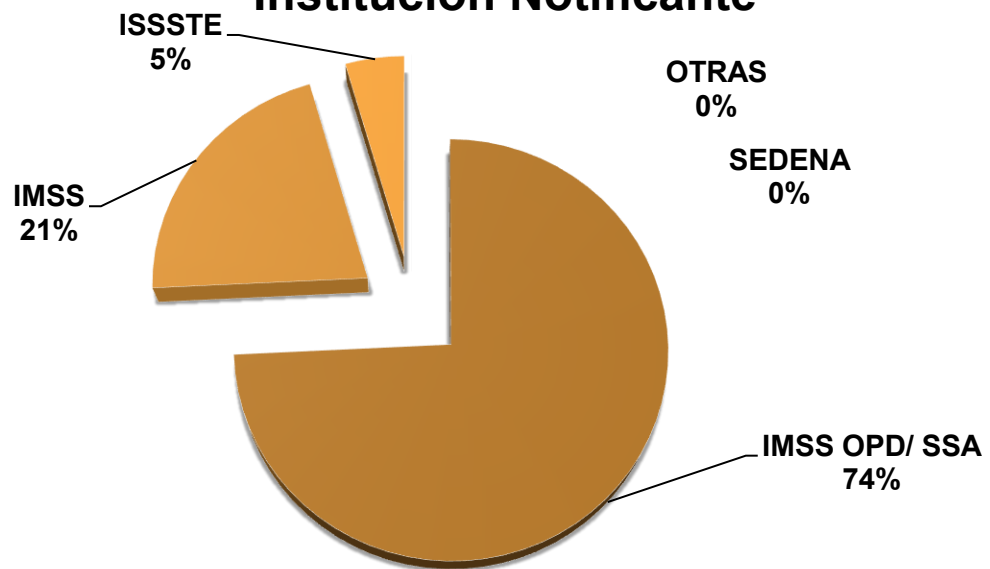


Municipio	Población	casos notificados	incidencia x 20 mil hab
JS1	1,080,150	35	3.24
JS2	269,403	8	2.97
JS3	706,550	23	3.26
Morelos	2,056,103	66	3.21

Tasa Mínima: 1 caso por cada 20 mil habitantes. Tasa Mínima de notificación 2



Distribución de los casos de EFE por Institución Notificante



INSTITUCIÓN	CASOS	% DIST.
SSA/IMSS B	49	74.2
IMSS ORD	14	21.2
ISSSTE	3	4.5
SEDENA	0	0
OTRAS	0	0
TOTAL	66	100

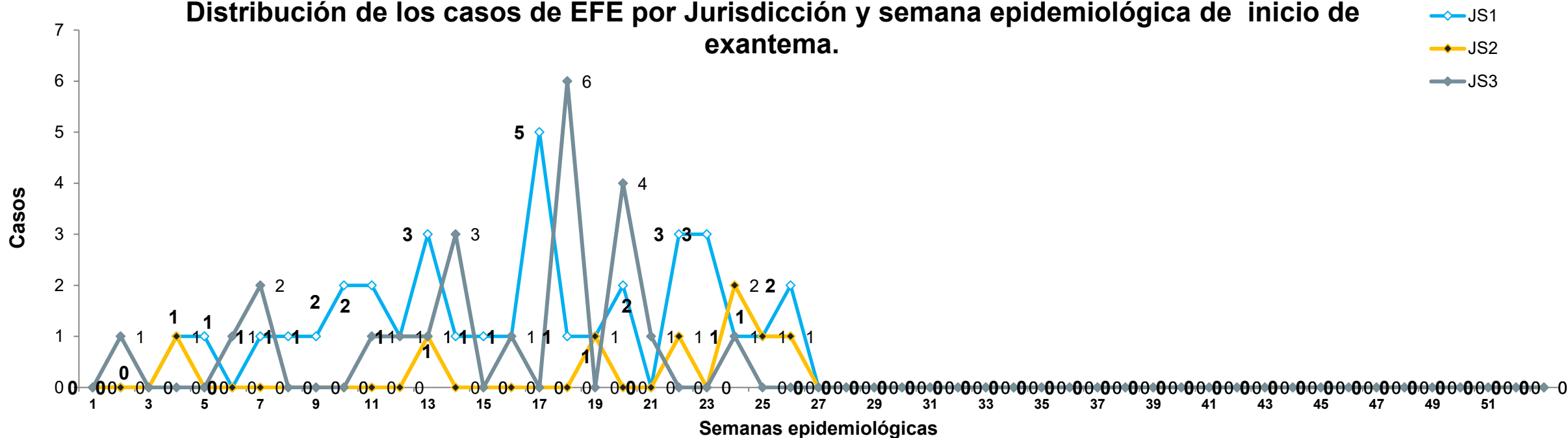


Distribución de los casos de EFE por semana epidemiológica inicio de exantema.



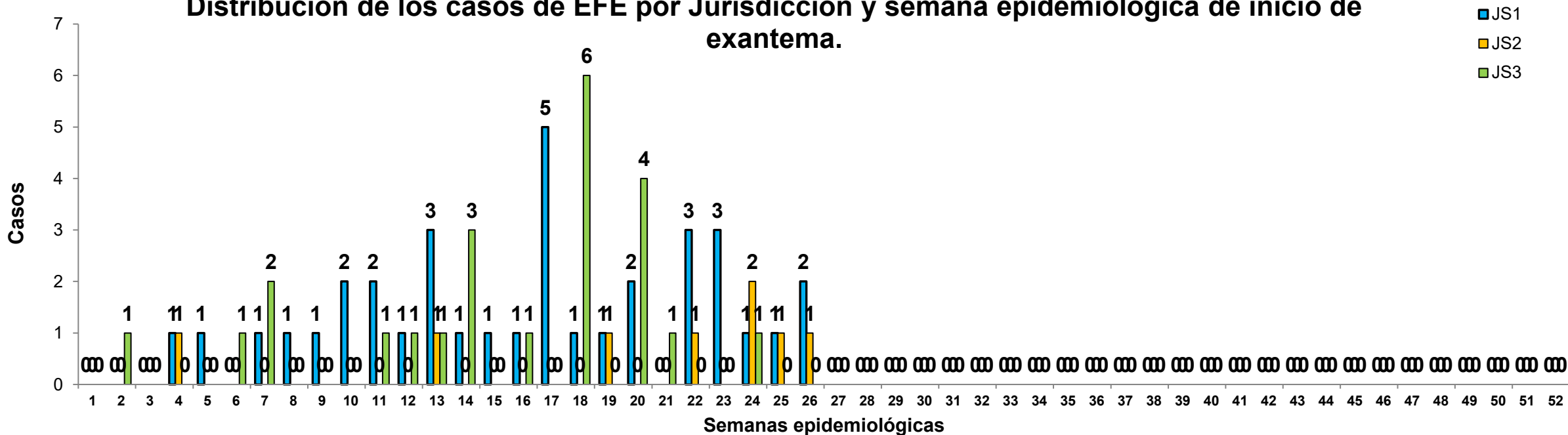


Distribución de los casos de EFE por Jurisdicción y semana epidemiológica de inicio de exantema.



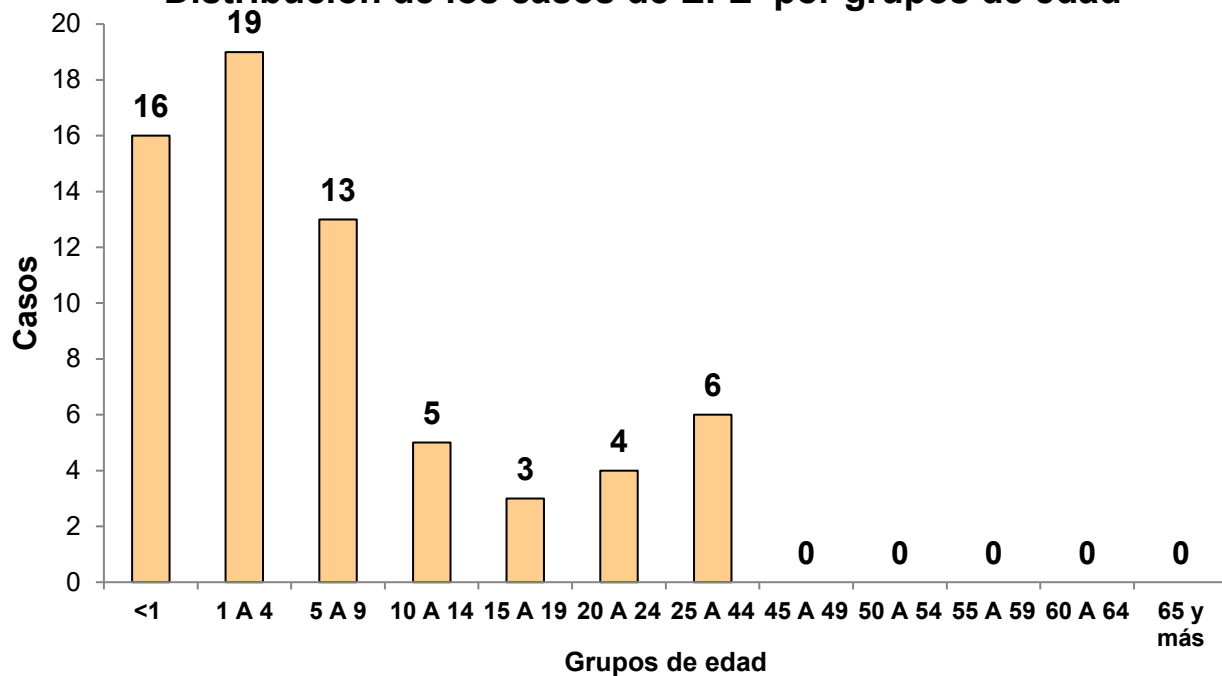


Distribución de los casos de EFE por Jurisdicción y semana epidemiológica de inicio de exantema.

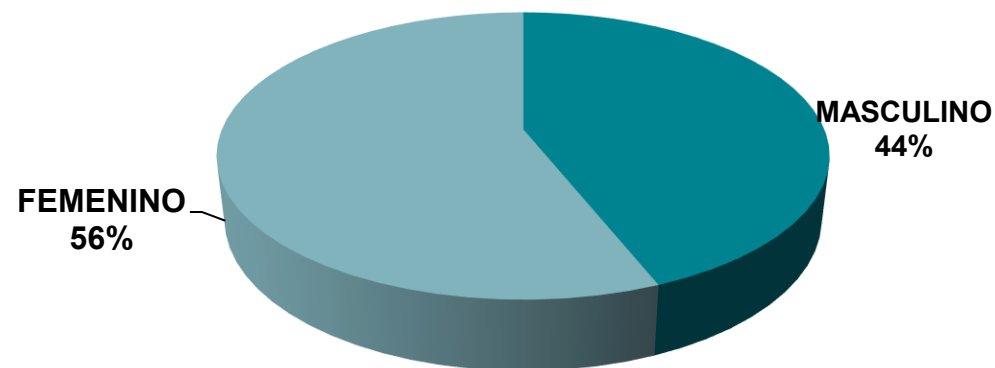




Distribución de los casos de EFE por grupos de edad



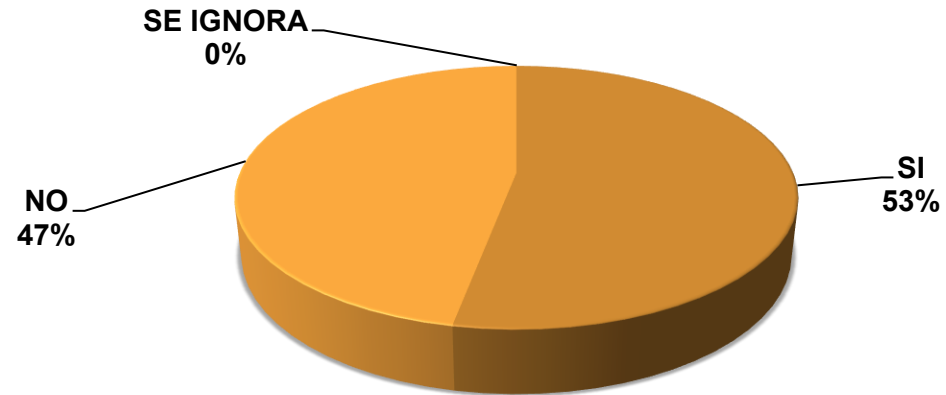
Distribución de los casos de EFE por sexo



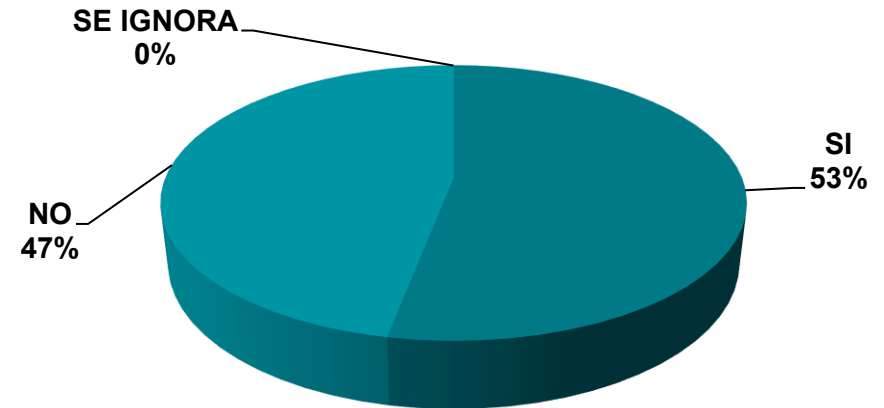


Antecedentes Epidemiológicos de los Casos

**Distribución de casos de EFE con
antecedente de Vacunación contra
Sarampión**



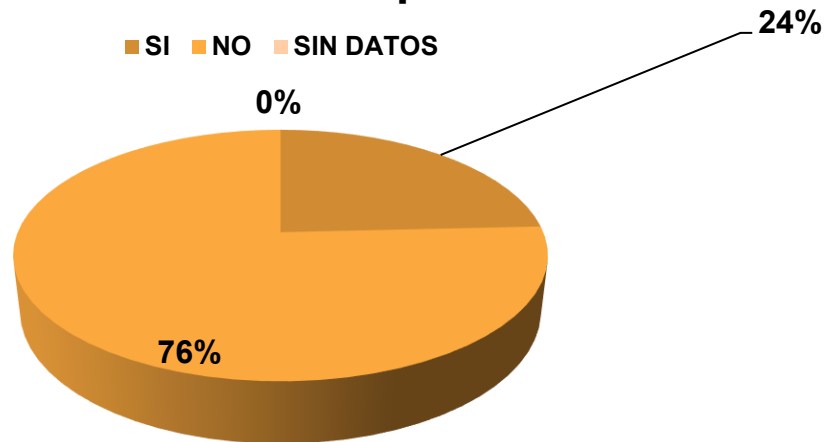
**Distribución de los casos de EFE con
antecedente de Vacunación contra
Rubéola**



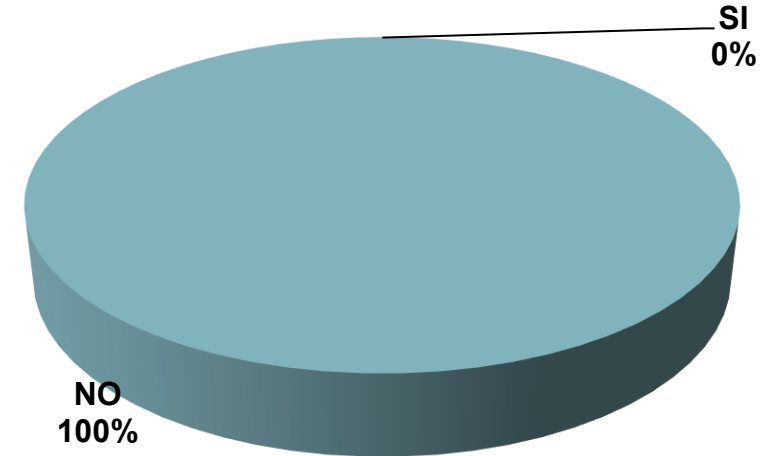


Antecedentes Epidemiológicos de los Casos

**Distribución de casos de EFE con
Antecedentes de viaje o visitas
recibidas 21 días previos**

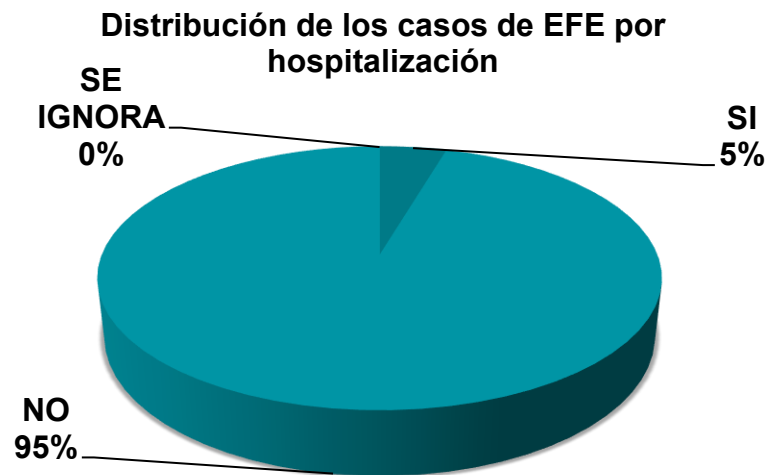
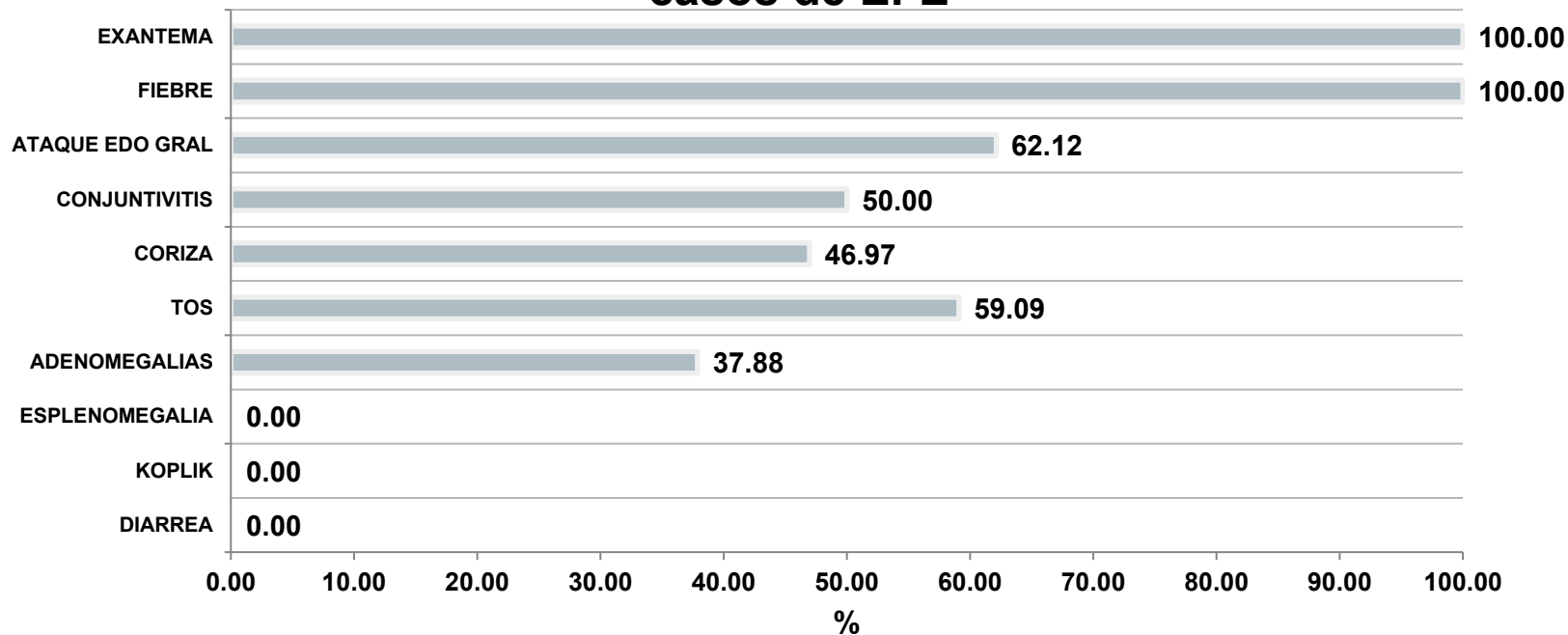


**Distribución de casos de EFE que
presentaron exantema 3 meses previos.**



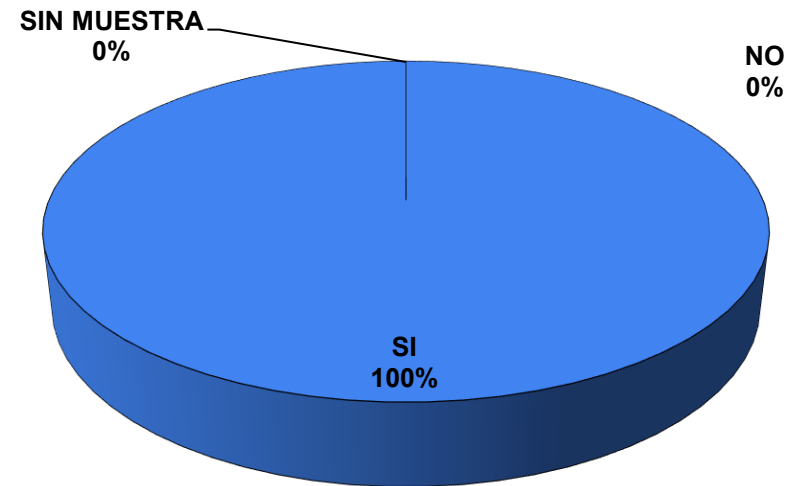


Distribución de la presentación de síntomas de los casos de EFE

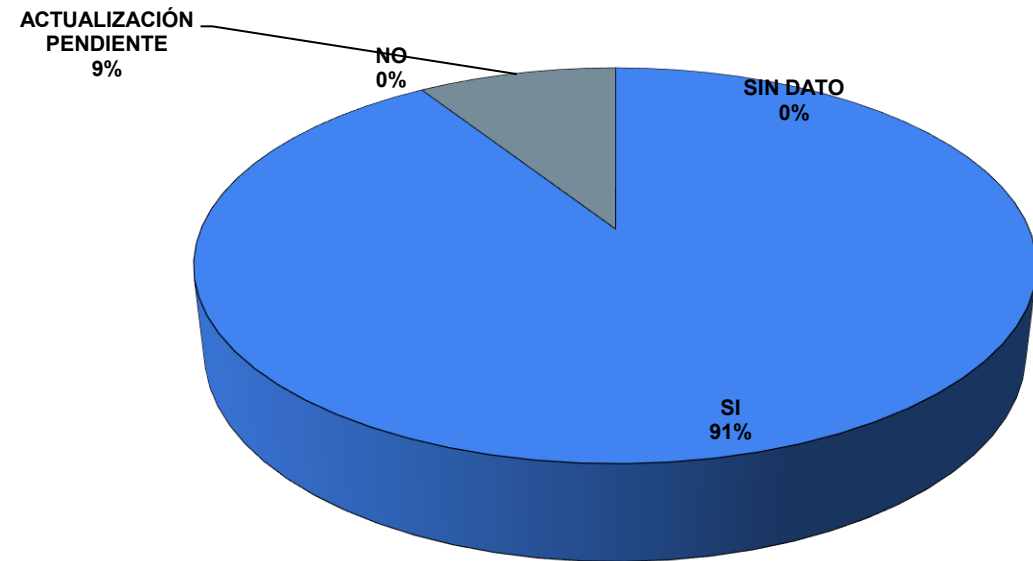




Casos con muestra de suero

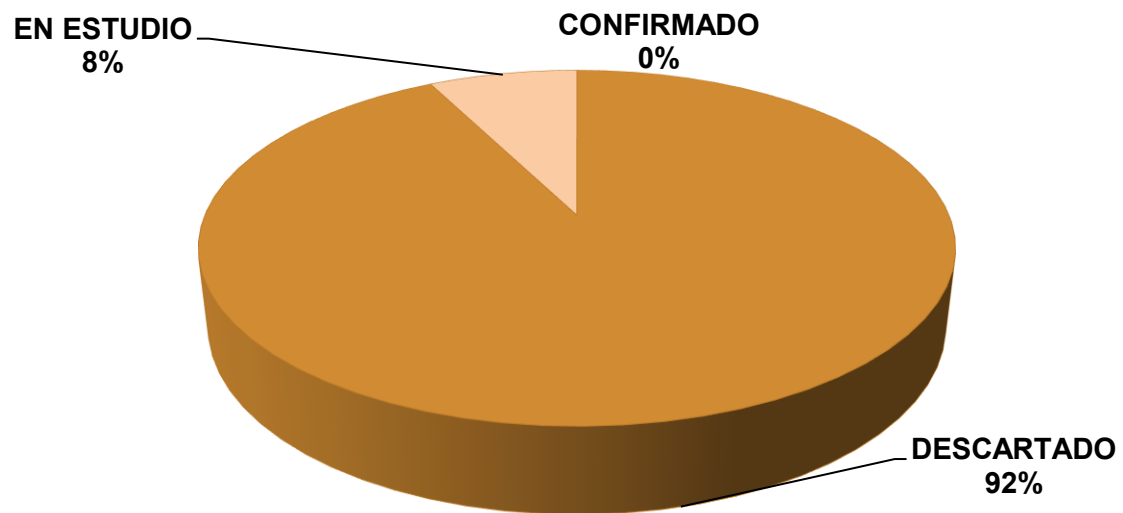


Casos en quienes se realizaron acciones de prevención y control





Distribución de la clasificación diagnóstica final de lo casos de EFE



Diagnóstico	Casos Probables	Casos Confirmados	Casos Descartados
Sarampión	66	0	61
Rubéola	66	0	61
Casos Pendientes de Estudio	5		



MORELOS

— LA TIERRA QUE NOS UNE —

GOBIERNO DEL ESTADO

2024 - 2030

